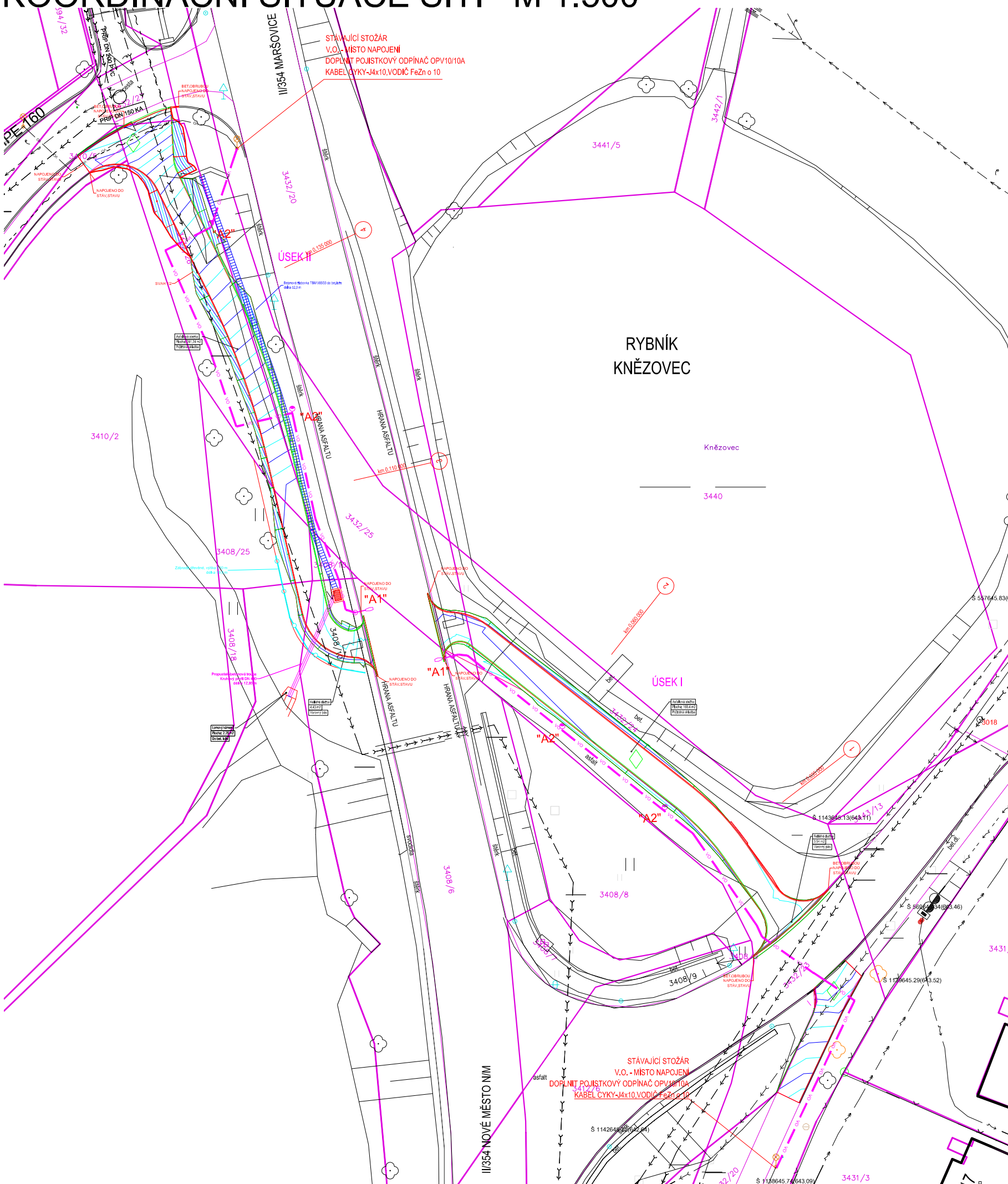












KOORDINAČNÍ SITUACE SÍTÍ M 1:500



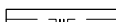
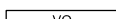






LEGENDA:

	Stávající stav
	BOURANÉ KONSTRUKCE
	HRANICE NAPOJENÍ NA STÁVAJÍCÍ CESTU
	LOM SKLONU POVRCHU
	BET. OBRUBA CHODNÍKOVÁ ABO 15-10 PŘEVÝŠENÁ +6cm
	BET. OBRUBA CHODNÍKOVÁ ABO 15-10 PŘEVÝŠENÁ +2cm
	BETONOVÁ ŽLABOVKA TBM 1/65/33 DO BET.LOŽE
	ZÁBRADLÍ DŘEVĚNÉ, VÝŠKA 1,10 m
	VLASTNICKÁ HRANICE dle KN
	PARCELNÍ ČÍSLO dle KN




LEGENDA SÍTÍ:

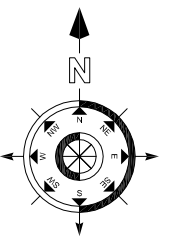
Stávající:




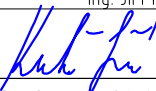

	vodovod podzemní - VAS a.s.
	kanalizace splašková podzemní - VAS a.s.
	vedení plynovod STL podzemní - RWE a.s.
	veřejné osvětlení - TS NMnM a.s.
	elektrické vedení podzemní NN - EON a.s.
	elektrické vedení nadzemní NN - EON a.s.
	elektrické vedení podzemní VN - EON a.s.
	sdělovací vedení podzemní - O2 CZ a.s.

LEGENDA SÍTÍ:

Navržené:

	VEŘEJNÉ OSVĚTLENÍ - Nové Měst n/M
	SVÍTIDLO VO - TYP "ZEBRA"
	SVÍTIDLO VO - PARKOVÉ



CHODNÍK A CYKLOSTEZKA								
MARŠOVICE								
SPECIFIKACE STAVBY		Investor:				Č.paré		
		Město Nové Město na Moravě, Vratislavovo nám. 103, 592 31						
		Objednatel:						
		Město Nové Město na Moravě, Vratislavovo nám. 103, 592 31						
p.č. v k.ú. 3408/5, 3408/6, 3408/10, 3408/25, 3410/2, 3410/5, 3432/20, 3432/23, 3432/24, 3432/25, 3432/26, 3432/27								
GENERALNÍ PROJEKTANT		Zodpovědný projektant		Vypracoval	Kreslí	Autorizováno		
		Ing. Jiří Kulič		Ing. Jiří Kulič	Irena ČABANOVÁ			
		PODPS		PODPS			PODPS	
		RAIL - ROAD DESIGN, třída ČSA 954/7, 500 03 Hradec Králové,gsm:774 860 987, tel:491616630,fax:491616630 Projektce a inženýring dopravních a pozemních staveb-geodetické služby-tvorba mapových děl-management ve stavebnictví						
IDENTIFIKACE PROJEKTU	stupeň dokumentace:		profesní část:	datum expedice:	datum editace:	měřítko:		
	PDPs		F100	09/2013	09/2013	1:500		
zakázka:		název výkresu:				číslo výkresu:		
018/2013		KOORDINAČNÍ SITUACE SÍTÍ				A.2		